



1

Studiecirkel - Släktforskning

- 4 måndagar kl 18-20 – (1 h teori – 1 h pröva själv)
- Träff 1 – Släktforskningens principer och källor
 - Kyrkböcker: Födelseboken, husförhörlängder och församlingsböcker
- Träff 2 – Källor fortsättning
 - Kyrkböcker: Vigsel- och dödsböcker. Flyttlängder mm
- Träff 3 – Källor fortsättning
 - Andra arkiv: Sveriges Dödsbok, Folkräkning och Stockholms Stadsmuseum
- Träff 4 – IT-verktyg, tips o trix och repetition

2

Träff 1 – Släktforskningens principer och källor

- Spår
- Tema
- Dokumentation
 - Släkträd och stamtavlor
 - IT-stöd
- Källor
 - Föremål
 - Byggnader
 - Bilder/fotografier
 - Kartor
 - Skriftliga källor
 - Muntliga källor

3

Spår

- Något har existerat/hänt
- Lämnar spår
- Spåren bevarats
- Spåren hittats
- Spåren finns tillgängliga
- Spåren tolkas



4

Tema

- Ekonomisk historia
- Arbete/yrkeshistoria
- Migration /valloner och Amerika
- Militär/geokonflikter/krig
- Kvinnohistoria
- Socialhistoria
- Skola/utbildning
- Barn
- Hälsa/sjukvård
- Bygdehistoria
- Kläder
- Hantverk
- Musik/konst
- Epoker/händelser

5

Dokumentation - Släkträd / Antavla

Antavla

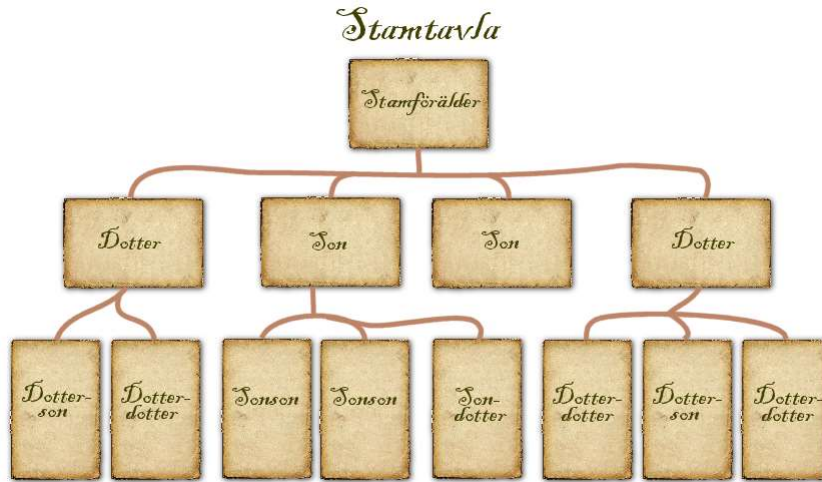
4. Farfar	5. Farmor	6. Morfar	7. Mormor
2. Far		3. Mor	
1. Startperson Proband			

Kekules system

- Far = *2
- Mor = *2+1

6

Dokumentation - Stamtavla

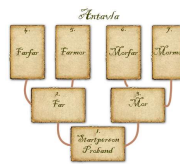


7

Hur många blir det?

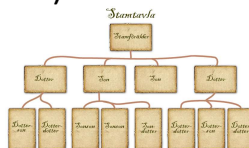
• Anor – mor o far

- 1 - 2000 – 1
- 5 – 1900 – 63
- 10 – 1775 – 1 023
- 15 – 1650 – 32 767



• Stamträd – 3 barn (2 från 1900)

- 1 – 1650 – 1
- 5 – 1750 – 121
- 10 – 1875 – 29 524
- 15 – 2000 – 1 860 043



Generat	1	2	3	4	5	6	7
Arter	2000	1975	1950	1925	1900	1875	1850
Number	1	2	4	8	16	32	64
						33	66
						17	34
						35	70
						9	18
						18	36
						19	38
						39	78
						39	78
						5	10
						20	40
						41	82
						21	42
						43	86
						11	22
						43	86
						23	46
						47	94
						3	6
						12	24
						45	90
						25	50
						51	102
						19	38
						53	106
						27	54
						35	70
						7	14
						28	56
						57	114
						29	58
						59	118
						15	30
						81	162
						31	62
						63	126
						63	126
						67	134

8

IT-verktyg för släktforskning

- Släkträd
- Ordning på informationen
- Tillgång till källor
- Möjlighet till matchning
- Tips och råd
- DNA

Genney

DIS

Holger

ancestry

Reunion®

MacFamilyTree

Anarkiv

ArkivDigital

MinSläkt

MyHeritage



9

Skriftliga källor

Ursprung

- Kyrkan
 - Kyrkoarkivet
- Domstolen
 - Straff, avtal, bouppteckning mm
- Sociala myndigheter
 - Fattigvården, barnvården
- Lantmäteri
 - Kartor och ägande
- Militären
 - Indelningsverk, verksamhet och operationer
- Privata arkiv
 - Företag, godsägare och projekt

Idag

- Riksarkivet
- Länsarkiv
- Lantmäteriet
- KB –Kungliga biblioteket
- Krigsarkivet
- Kommunarkiv/bibliotek
- Hembygdsföreningar
- Församlingsarkiv
- Privata arkiv
- Antikvariat/loppis/auktioner

10

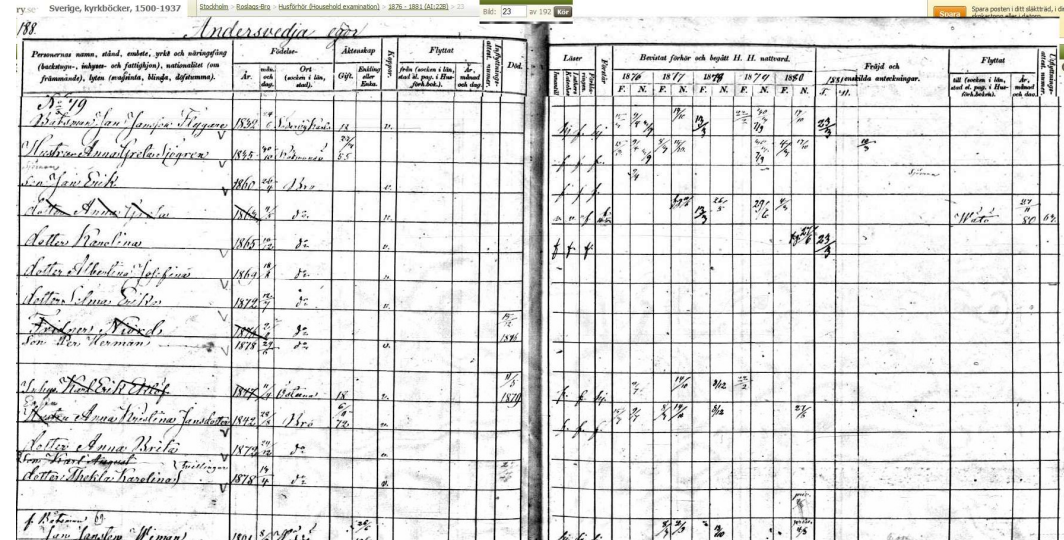
Kyrkoarkivet

- Husförhörlängd
- Födelse- dopbok
- Församlingsbok
- Nattvardsgång
- Lysning/vigsel
- Dödsbok
- In/utflyttning
- Fattigvården
- Obefintliga
- Skolan
- Diverse
 - Sockenstämma, Kyrkoråd mm



11

Husförhörlängden



12

Var ska jag börja?

Gräv där du står!

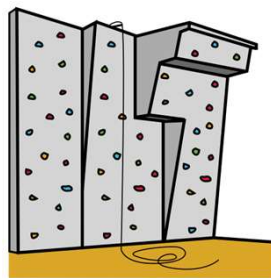
- Berättelser i släkten
- Fotografier
- Arvegods
- Lokalhistoria
- Personuppgifter
- Tema



17

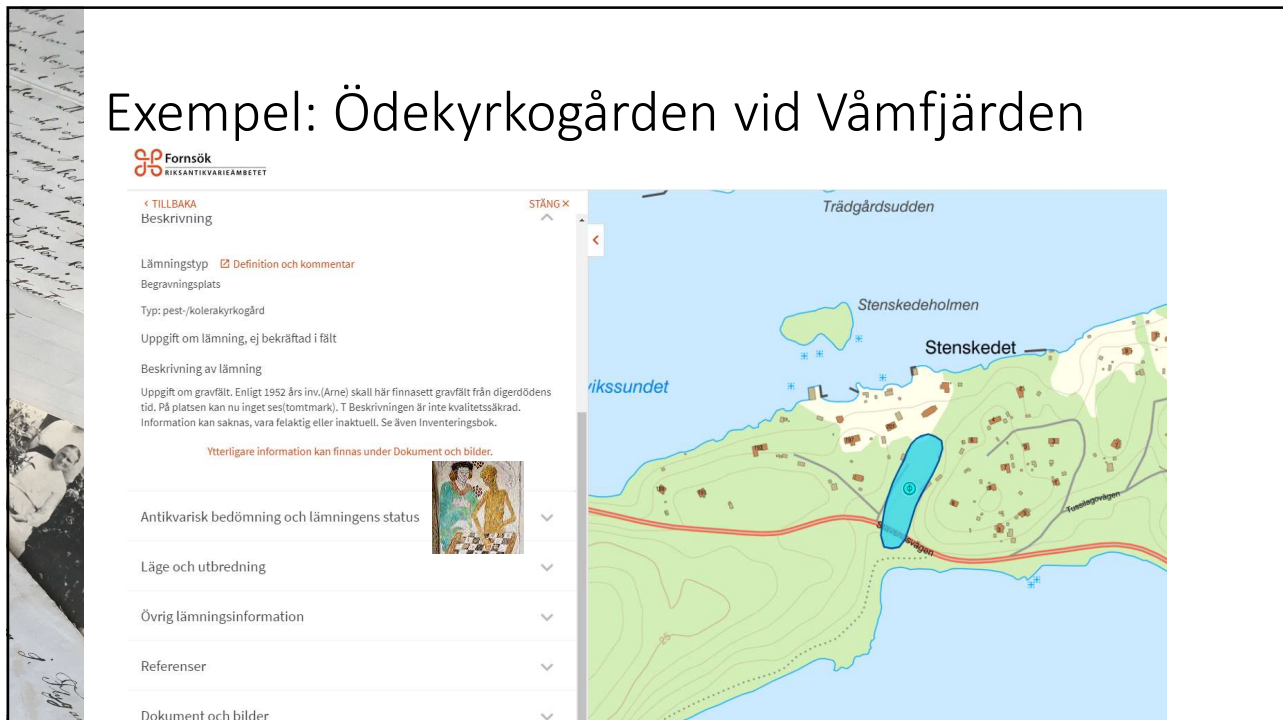
Hur ska jag tänka?som en bergsklättrare!

- Leta efter dina spår efter personer
- Välj ett möjligt bra grepp (spår)
- Finn en bra väg upp (källa)
- Pröva
- Byt grepp, källa
- Lär av andra



18

Exempel: Ödekyrkogården vid Våmfjärden



Fornsök
RIKSANTIKVARIEMBETET

< TILLBAKA STÄNG X

Beskrivning

Lämningsstyp Definition och kommentar

Begravningsplats

Typ: pest-/kolerakyrkogård

Uppgift om lämning, ej bekräftad i fält

Beskrivning av lämning

Uppgift om gravfält. Enligt 1952 års inv.(Arne) skall här finnas ett gravfält från digerdödens tid. På platsen kan nu inget ses (tomtmärke). T Beskrivningen är inte kvalitetsäkrad. Information kan saknas, vara felaktig eller inaktuell. Se även Inventeringsbok.

Ytterligare information kan finnas under Dokument och bilder.

Antikvarisk bedömning och lämningens status

Läge och utbredning

Övrig lämningssinformation

Referenser

Dokument och bilder

Trädgårdsudden

Stenskedeholmen

Stenskedet

rikssundet

Våmfjärden

19

Strömma hembygdsförening 2002 – nr 73

Kolerakyrkogården vid Våmfjärden.

Den bit som finns kvar av den gamla begravningsplatsen ligger vid sidan av Stavnäsvägen vid den gamla infarten från Våmfjärden mot Fågelbro. Numera går det inte att köra in på den gamla vägen eftersom vägverket har satt upp ett ordentligt vägräcke mitt för infarten.

Begravningsplatsen invigdes den 4 oktober 1853 av prosten Zielfeldt. Samma dag jordfäste han tegelslagare Malmströms hustru och dotter från Agustendal (Fågelbro tegelbruk).

Då man åker Stavnäsvägen mot Didriksdal och har Brevik på andra sidan sjön, ser man en liten vik på vänster sida av vägen, den kallades då Koleraviken. Det var där man gick iland med de döda och sedan bar över berget ner till begravningsplatsen vid Våmfjärden. Stavnäsvägen fanns ju inte på den tiden utan då var det båt som gällde.

Gardisten Nils Larsson i Fågelbro	okänd ålder
Barnhusbarnet Johanna Carolina i Fågelbro	okänd ålder
Pigan Brita Stina Jansdotter i Fågelbro	okänd ålder
Edvard Åkerblom i Fågelbro	42 år
Torpare Anders Edberg i Strömman	64 år
Dr. Carl Gustaf Zetterman i Fågelbro tegelbruk	32 år
Elenora Charlotta Malmström “ “	21 år
Anna Kajsa Olsdotter gift Malmström “ “	46 år
Maria Christina i Fågelbro, dotter till statdrängen Anders Lundin	27 år
Dennes hustru Brita-Stina	36 år

20

